



Gemeinde Grefrath im Tal der Niers

Über 800 Jahre alt ist die Gemeinde Grefrath, die in ihrer jetzigen Gestalt erst seit der kommunalen Neugliederung besteht.

Im Jahre 1970 wurden die ehemals selbständigen Gemeinden Grefrath und Oedt zusammengeschlossen. Heute leben in der Gemeinde Grefrath, das vom Flüsschen Niers durchflossen wird, ca. 15.000 Einwohner auf 30,97 qkm.

Der Name Grefrath leitet sich ab von *Greverode* gleich Rodung der Grafen. Urkundlich ist die Gemeinde erstmals 1177 erwähnt.

Der Ortsteil Oedt (11), dessen historischer Zeuge der aus der Zeit um 1300 stammende Turm der Burg Uda ist, wurde von dem Klever Dietrich Luf II. gegründet. Von der geschichtlichen Tradition zeugen heute noch steinerne Beweise wie die Burgruine Uda, das Dückerhaus und die Dorenburg (2). Von besonderer Bedeutung ist aber auch die Abtei Mariendonk (14), das einzige Nonnenkloster der Benediktinerinnen.

Ohne Stress mit Spiel und Spaß - Grefrath hat für jeden was. Eislaufen, Bügeln, Radwandern, Kanufahren u.v.m. hat Grefrath zu bieten. In den vielen Ausflugslokalen und Bauerncafés kann man nach langen Wanderungen sehr gut einkehren.

Vom Flugplatz Niershorst (8) aus können Rundflüge über Grefrath und den schönen Niederrhein unternommen werden. Darüber hinaus verfügt Grefrath über das größte Kunsteisangebot in Deutschland (1), nämlich 8.000 qm Eisfläche mit einer Eislaufhalle, einer Eisschnellaufbahn und einem überdachten Außenfeld.

Im Eisstadion finden jährlich Großveranstaltungen statt. Von der faszinierenden Revue „Holiday on Ice“ bis hin zu Konzerten internationaler Rock- und Popkünstler.

Auskünfte erteilt gerne:

Tourist-Information Grefrath

Rathausplatz 3 | 47929 Grefrath

Telefon: 02158/4080127 | Telefax: 02158/4080209

www.grefrath.de

info@grefrath.de



Grefrath – Kempen – Hinsbeck

Streckenlänge
35 Kilometer

01. Eissportzentrum Grefrath

Es stehen drei Eisbahnen mit der Eissporthalle, dem überdachten Außenfeld (30 x 60 m) und dem 400 m – Außenring (Eisschnelllaufbahn), mit insgesamt ca. 8.000 qm Eisfläche zur Verfügung.

02. Niederrheinisches Freilichtmuseum Dorenburg

Im Freilichtmuseum werden Bauernhäuser und Hofanlagen mit Beispielen einstigen bäuerlichen Wohnens und handwerklichen Arbeitens gezeigt. Die Dorenburg selbst dient wechselnden Ausstellungen. Angegliedert befindet sich ein Spielzeugmuseum u.a. mit einer großen Eisenbahnanlage.

03. Ortskern Grefrath

St. Laurentius Kirche aus dem 12. Jahrhundert.

04. Nordkanal

Verbindungskanal zwischen Rhein und Maas, wurde nie fertig gestellt.

05. Routennaher Fahrradverleih und Minigolfplatz *Fahrräder Klitsie* (Seite 48)

06. Routennahes Hotel & Restaurant *Am Krickenbecker See* (Seite 21)

07. Nettetal-Hinsbeck

Berg- und Künstlerdorf am Rande der Hinsbecker Höhen.

08. Routennahes Hotel & Restaurant Josten (Seite 21)

09. Sportflugplatz Niershorst

Es handelt sich um einen Sportflugplatz für Segel- und Motorflug. Auf dem Gelände befindet sich außerdem eine Flugschule. Angeboten werden Rundflüge, Geschäftsflüge und die Möglichkeit zum Fallschirmspringen.

10. Niersaue

Die Niers lädt Paddler, Radfahrer, Spaziergänger ein, aktiv ihre Freizeit zu gestalten.

11. Ortsteil Oedt

Turm der Burg Uda aus dem 13. Jahrhundert.

12. Ortsteil Mülhausen

mit Kloster aus dem 19. Jahrhundert.

13. Kempen

Historische Innenstadt.

14. Abtei Mariendonk

Ende des 19. Jh. stiftete die damalige Eigentümerin der Neersdommer Mühle Land zur Errichtung eines Benediktinerinnenklosters. Im Jahre 1900 bezogen die ersten Schwestern das Kloster Mariendonk.

15. Motte *Horbes Bergske*

Es handelt sich um eine alte Fluchtburg, oder auch Motte genannt. Der Begriff „Motte“ kennzeichnet eine Gruppe von frühmittelalterlichen Wehrbauten, die speziell in wasserreichen Niederungsgebieten erbaut wurden.



09



10



11



13










 **E-Bike Ladestation**

01 Hohe Straße/
Schriefergäßchen

02 Hotel & Restaurant
Am Krickenbecker See

03 Restaurant Forsthaus
Hombergen



-  Knotenpunkt (D)
-  Niers-Radwanderweg
-  NiederRheinroute
-  Grefrath-Route
-  Nettetetal-Route
-  Fietsallee am Nordkanal
-  Routenwechsel
-  Sehenswürdigkeiten
-  Routennaher Gasthof
-  Routennaher Parkplatz