















-  Parkplatz
-  Infozentrum Krickenbecker Seen
-  Café/Restaurant
-  Freibad
-  Bootsverleih
-  Fahrradverleih
-  Aussichtspunkt
-  Aussichtsturm
-  Rundwanderweg ("barrierefrei" )
 - Weg 1: 3,10 km - tlw. Asphalt
 - Weg 2: 3,15 km - tlw. Asphalt
 - Weg 3: 2,30 km - tlw. Asphalt, leichte Steigungen
 - Weg 4: 1,72 km - tlw. Asphalt
-  Rundwanderweg ("barrierefrei" )
 - Weg: 6,95 km - Asphalt



 Biologische Station Krickenbecker Seen



 1 km

